

**„Agglomerationen – Situation und Perspektiven“
- Fallbeispiel Metropolregion Hamburg -**

Wilhelm Schulte

Leiter des Amtes für Landesplanung
Hamburg

Wilhelm Schulte
Freie und Hansestadt Hamburg



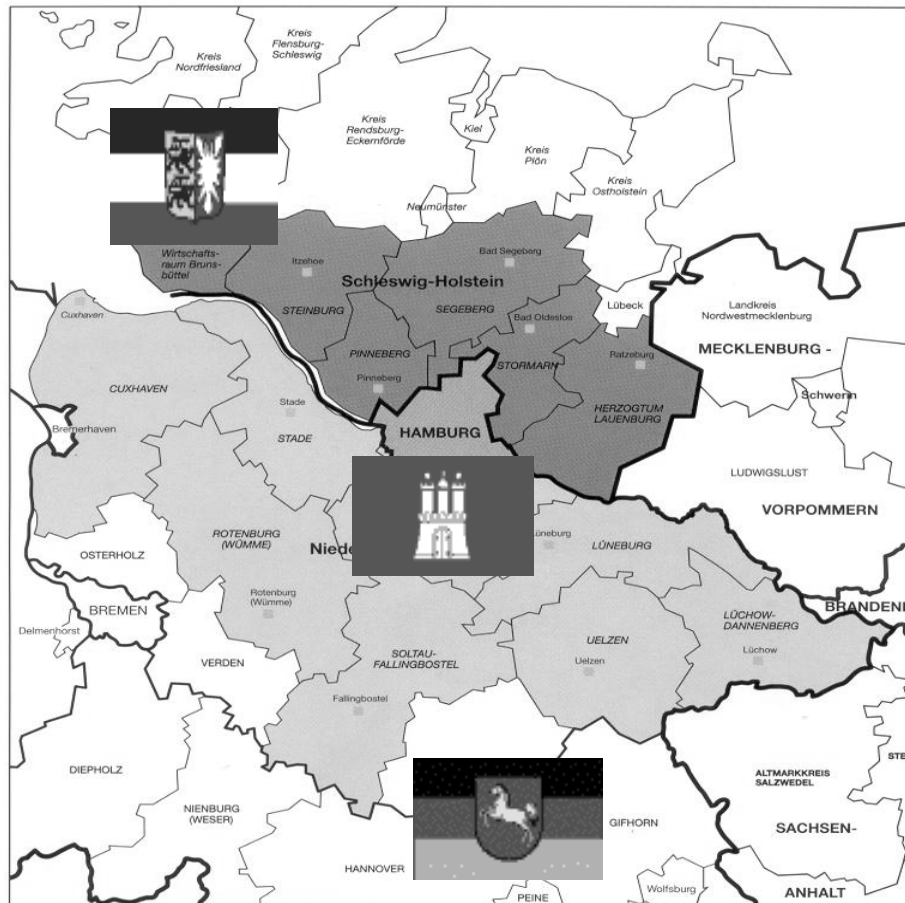
Metropolregion Hamburg

- Verdichteter Agglomerationsraum mit ca. 4,3 Millionen Einwohnern
- Dynamische Entwicklung von Wertschöpfung, Wirtschaft und Einkommen (76 % aus Dienstleistungen)



metropolregion hamburg
Stadt Land Fluss

Die Metropolregion Hamburg



- Freiwillige Kooperation der drei Bundesländer Hamburg, Schleswig-Holstein und Niedersachsen, beiderseits der Elbe

- ca. 19.000 km² Fläche
- heterogene Siedlungs- und Wirtschaftsstruktur
- 14 Landkreise und die Freie und Hansestadt Hamburg
- 4.3 Millionen Einwohner
- 1.9 Millionen Beschäftigte

Wilhelm Schulte
Freie und Hansestadt Hamburg



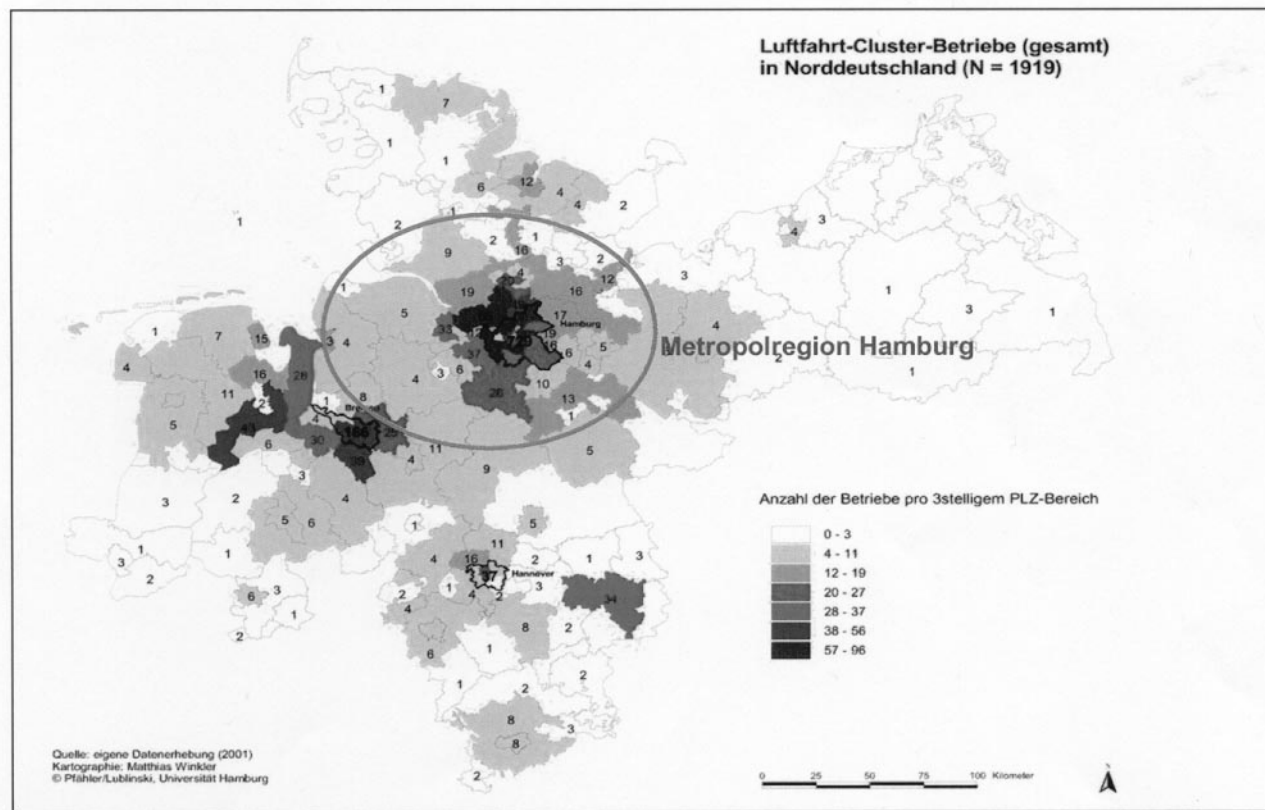
Zentrale Kompetenzfelder der Metropolregion Hamburg

- Luftfahrtindustrie (Lufthansa-Werft, Airbus-Industrie, Cabin Systems)
- Hafen / Logistik
- Life Sciences
- Wissenschaft / Forschung
- Tourismus



metropolregion hamburg
Stadt Land Fluss

Branchenschwerpunkt Luftfahrt in Norddeutschland

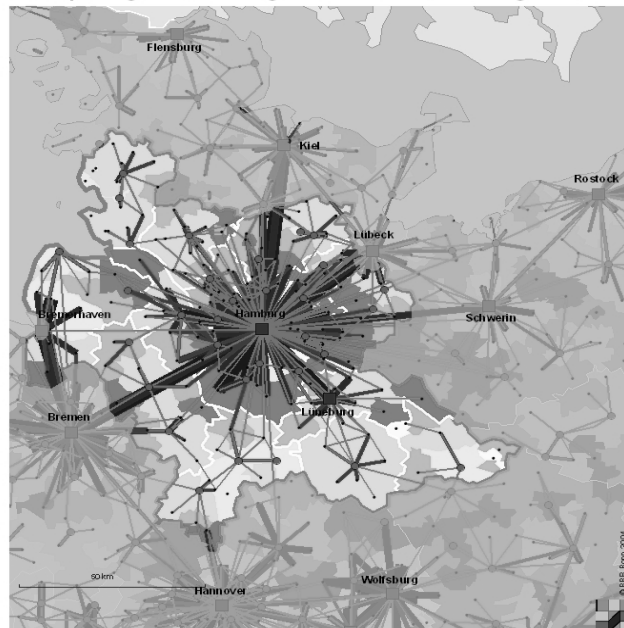


Wilhelm Schulte
Freie und Hansestadt Hamburg



Pendlerverflechtungen in der Metropolregion Hamburg


Metropolregion Hamburg - Pendlerverflechtungen 2003



Pendlerverflechtungen zwischen Gemeinden
nach der Anzahl der Pendler 2003



Anzahl der Pendler mit mehr als 30 km Pendlerdistanz an
allen SV-Beschäftigten 2003 in %



Verbandsgemeinden, Stand 30.06.2003
Quelle: Institut für Arbeitsmarkt- und Berufsforschung in der Bundesagentur für Arbeit
Datengrundlage: Pendlerverflechtungsmatrix 2003

Anmerkung:
Zur besseren Vergleichbarkeit werden die Daten auf der Ebene von Gemeinden und Gemeindeverbänden dargestellt (z.B. Ämter in Schleswig-Holstein, Samtgemeinden in Niedersachsen, Verbandsgemeinden in Rheinland-Pfalz, Verwaltungsgemeinschaften in Baden-Württemberg). Hier wird die Bezeichnung Verbandsgemeinden verwendet.



Schwerpunktbereich der Kooperation in der Metropolregion Hamburg

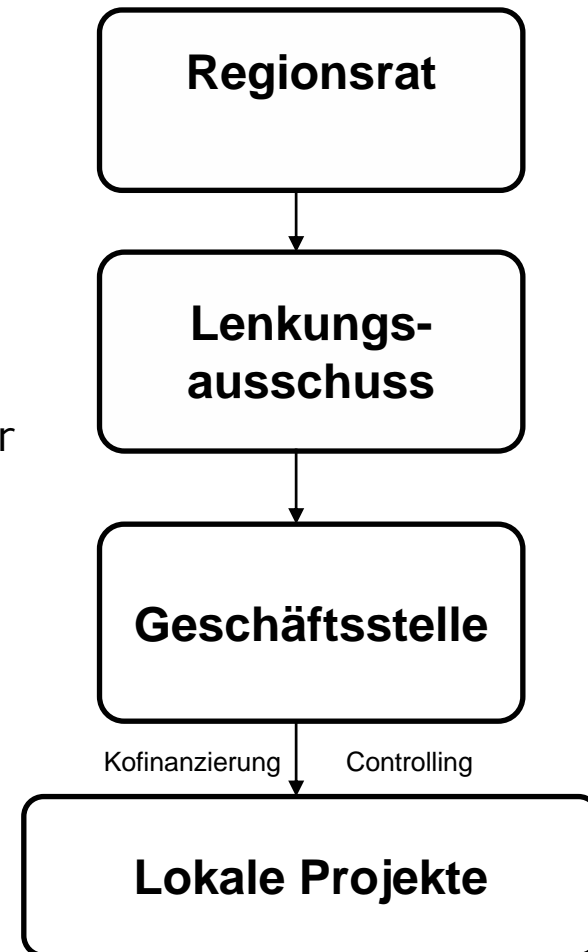
- Regionalisierte Clusterpolitik durch Aufbau grenzüberschreitender Kompetenznetzwerke und Durchführung regionaler Projekte zur Cluster-Bildung, wie der Wachstumsinitiative Süderelbe
- Aufbau eines regionalen Flächenmanagements für Gewerbe und Wohnen
- Internationalisierung und Regionalmarketing

Förderung der Kooperation in der Metropolregion Hamburg durch gemeinsame Förderfonds (2,4 Mio € / Jahr) für Projektentwicklung, z.B.:

- Gemeinsamer Internetauftritt
- Metropolcard
- E-Government
- Wachstumsinitiative Süderelbe
- ...

Entwicklung der Zusammenarbeit Gremien der Metropolregion Hamburg

- Hervorgegangen aus der Gemeinsamen Landesplanung der 1950er Jahre
- Formalisierung, Ausbau und territoriale Erweiterung in den 1990er Jahren
- Hierarchische Gremienstruktur der Länder unter Einbeziehung der Gebietskörperschaften
 - Forum für strategische und entscheidungsvorbereitende Diskussionen
 - Projektorientierung durch 55 Leit- und Modellprojekte der regionalen Kooperation
 - Punktuelle Projektförderung über die bilateralen Förderfonds
- Perspektive: Ausbau der informellen Kooperation zu einer regionalen Steuerungsinstanz mit Strategiekompetenz





metropolregion hamburg
Stadt Land Fluss

Entwicklung der Zusammenarbeit Projektebene

- **1. Ziel: Impulse und strategische Neuorientierung durch innovative, trilaterale Kooperationsprojekte**
 - Leit- und Modellprojekte, Projektbörsen und Wettbewerbe (2003)
- **2. Ziel: Qualifizierung der regionalen Projektsteuerung**
 - Projektsteuerung und Anschubfinanzierung auf der regionalen Ebene durch die Metropolregion (Arbeitsgruppen, Förderfonds und Geschäftsstelle)
 - Lokale Projektverantwortlichkeit und Umsetzung
 - Strategische Ausrichtung der Förderfonds
 - Projektbezogene Öffentlichkeitsarbeit

Wilhelm Schulte

Freie und Hansestadt Hamburg






metropolregion hamburg
Stadt Land Fluss

Leit- und Modellprojekte I

Regionalpark Wedeler Au



MetropolCard



Messe
Expansion



Maritime
Landschaft
Unterelbe

Wilhelm Schulte
Freie und Hansestadt Hamburg





metropolregion hamburg
Stadt Land Fluss

Leit- und Modellprojekte II



Internet-Auftritt

Kulturkooperation südlich der



Kultur StandPunkte
zwischen *Elbe* und *Heide*



Winnert Strategie
Freie und Hansestadt Hamburg



Perspektiven der Metropolregion Hamburg / neue Rahmenbedingungen

- Demographischer Wandel / Verstädterung der Gesellschaft
- Verknappung der Ressourcen / Flächenverbrauch
- Regionale Kooperationen / räumliche Nutzungskonkurrenzen
- Wettbewerb der Metropolregionen / Metropolisierung



metropolregion hamburg
Stadt Land Fluss

Entwicklung der Zusammenarbeit Neue Themenfelder

Regionalentwicklung

- Regionales Flächenmanagement /Konversion
- Demographie und Daseinsvorsorge
- Regionalparks

„Internationalisierung“

- Metropolenkooperation (METREX, Initiativkreis)
- Regionale Clusterpolitik
- Regional- und Binnenmarketing
- Aufbau von Regional Governance /Innerregionale Vernetzung
- E-Government, Internet, GDI-MRH, Informationsmanagement



Wilhelm Schulte
Freie und Hansestadt Hamburg

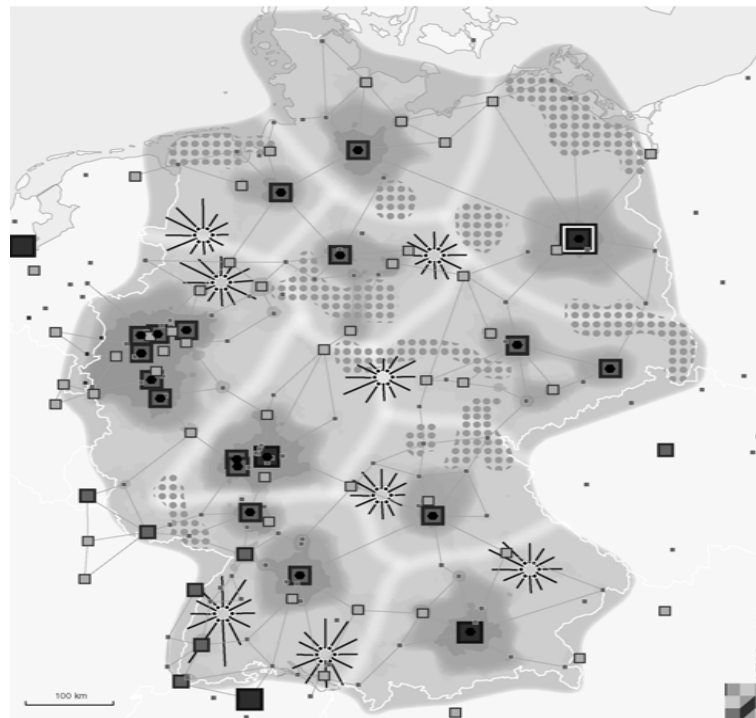




metropolregion hamburg
Stadt Land Fluss

Neue Raumstrukturen und Kooperationen zwischen Zentren, Umland und Peripherie

Leitbild Wachstum und Innovation



Metropolräume

- ■ Kerne der Hauptstadtregion und der bestehenden europäischen Metropolregionen
- ■ weitere Standorte von Metropolfunktionen
- engerer metropolitaner Verflechtungsraum
- weiterer metropolitaner Verflechtungsraum einschließlich ländlicher Räume
- Übergangszonen zwischen metropolitanen Verflechtungsräumen

Wachstumsräume außerhalb engerer metropolitaner Verflechtungsräume



Stabilisierungsräume



Raumstruktur

- hochverdichteter Zentralraum
- verdichteter Zwischenraum

Die Karte veranschaulicht das Leitbild. Die Signaturen stellen jedoch keine planerischen Festlegungen dar.

Wilhelm Schulte
Freie und Hansestadt Hamburg

